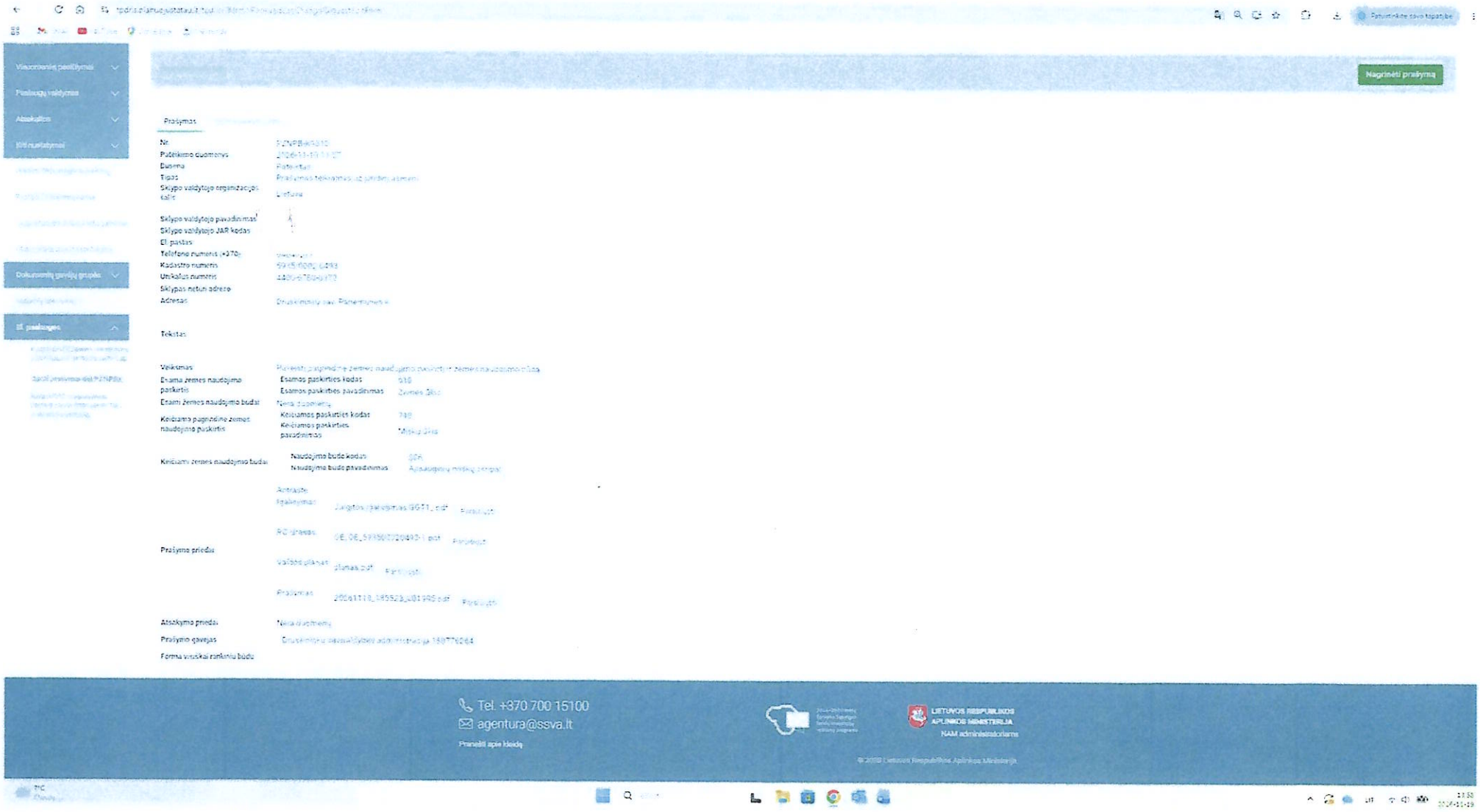
Nagrinėti prašymą
Prašymas
Nr.
Pateikimo duomenys
Būsena
Tipas
Skyrius valdytojo organizacijos kalba
Lietuvių
Skyrius valdytojo pavadinimas
Skyrius valdytojo JAR kodas
El. paštas
Telefono numeris (+370)
Kadastro numeris
Unikalus numeris
Skyrius nėtuni adreso
Adresas
Tekstas
Veiksmas
Esama žemės naudojimo paskirtis
Esamos paskirties kodas
Esamos paskirties pavadinimas
Esami žemės naudojimo būdai
Nėra duomenų
Keičiama pagrindinė žemės naudojimo paskirtis
Keičiamos paskirties kodas
Keičiamos paskirties pavadinimas
Keičiami žemės naudojimo būdai
Naudojimo būdo kodas
Naudojimo būdo pavadinimas
Antraštė
Prašymo priedai
Atsakymo priedai
Nėra duomenų
Prašymo gavėjas
Forma vieniškai rankiniu būdu
Tel. +370 700 15100
agentura@ssva.lt
Pranešti apie klaidą
LIETUVOS RESPUBLIKOS APLINKOS MINISTERIJA
NMA administruojama

GreenGold Timberlands 1, UAB, 304217043
Juridinio asmens pavadinimas

Jonavos g. 60C, Kaunas, jurgita.kairelyte@greengold.se, 864040277
Registracijos adresas, el pašto adresas, telefono numeris

Druskininkų rajono savivaldybės administracijos

Direktoriui

PRAŠYMAS

PAKEISTI PAGRINDINĘ ŽEMĖS NAUDOJIMO PASKIRTĮ IŠ ŽEMĖS ŪKIO PASKIRTIES Į MIŠKŲ ŪKIO PASKIRTĮ

2026-11-17
Kaunas

Prašau pakeisti sklypo pagrindinę žemės naudojimo paskirtį šiam sklypui:

Žemės sklypo adresas:	Druskininkų sav., Leipalingio sen., Panemunės k.
Žemės sklypo kadastrinis numeris:	5935/0002:0493
Esama pagrindinė žemės naudojimo paskirtis:	Žemės ūkio
Pagrindinė žemės naudojimo paskirtis į kurią keičiama:	Miškų ūkio (apsauginiai miškai)

Valdoje miškas miško plotas sudaro daugiau nei 90 proc ploto, valdoje užsiimsime miškininkystės veikla.

Pridedama:

Registrų centro išrašas

Žemės sklypo planas

Pagal įgaliojimą
UAB Green Gold Timberlands 1

Žemės sklypo išdėstymo schema

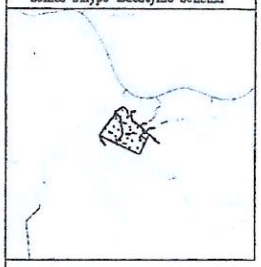

ŽEMĖS SKLYPO PLANAS M 1:5000

Žemės sklypo plotas 125516 m²

Kadastro vietovės pavadinimas:	Ricielių										
Žemės sklypo kadastro numeris:	kodas				blokas				sklypas		
	5	9	3	5	0	0	0	2			

Savivaldybė	Druskininkų r. sav.
Seniūnija	Leipalingio sen.
Gyvenamoji vietovė	Panemunės k.
Gatvė, namo Nr.	

Gretimybė	Gretimo žemės sklypo kadastro Nr.	Pastabos
1-2	5935/0002:251	
2-3		L.V.Ž.P.
3-4	5935/0002:239	
4-5	5935/0002:79	
5-28		Kelias, 4 m
28-30	5935/0002:98	
30-1		Kelias, 4 m

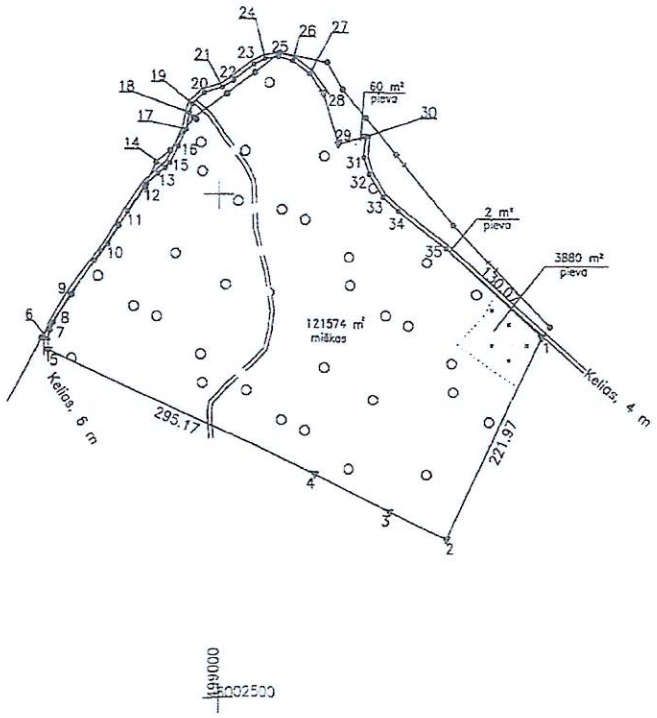

Linijų anotacijų lentelė	
Gretimybė	Atstumas
2-3	64.13
3-4	84.32
5-6	10.64
6-7	8.65
7-8	8.65
8-9	32.49
9-10	62.62
10-11	38.44
11-12	32.50
12-13	16.11
13-14	9.56
14-15	6.63
15-16	18.26
16-17	18.95
17-18	17.24
18-19	9.24
19-20	16.52
20-21	18.81
21-22	13.22
22-23	26.06
23-24	12.84
24-25	14.12
25-26	14.35
26-27	21.05
27-28	23.54
28-29	53.41
29-30	29.00
30-31	20.66
31-32	17.22
32-33	26.63
33-34	20.85
34-35	61.13

Su pagal 2025 m. gegužės mėn. 27 d. atliktą žemės sklypo ribų paženklinimą-parodymą parengtame žemės sklypo plane išbrėžytomis ribomis ir apskaičiuotu žemės sklypo plotu sutinku:

UAB GreenGold Timberlands 1, pagal įg.
(žemės sklypo savininko (asmens arba jo atstovo) vardas, pavardė) (parašas) (data)

UAB Geodala
Kęstučio g. 73-1, Kaunas 44300, įmonės kodas 302481496, tel. 862928909
Licencijos Nr. G-1173-(1122)

Pareigos	Parašas	Vardas, pavardė	Data
Direktorius		Dainius Liekis	2025-05-27
Matininkė		Erika PetrušKevičiūtė	2025-05-27

Matininko kvalifikacijos pažymėjimo Nr.: 2M-M-2245

Dokumentą elektroniniu parašu pasirašė
DOVYDAS PAJARSKAS
Data: 2025-09-16 14:25:12
Paskirtis: Byla patikrinta

ŽEMĖS SKLYPO PLANAS M 1:5000

Žemės sklypo plotas 125516 m²

Žemės sklypo kadastro numeris:	kodas				blokas				sklypas			
	5	9	3	5	0	0	0	2				

KOORDINAČIŲ ŽINIARAŠTIS

Taško Nr.	Kodas	X	Y	Taško Nr.	Kodas	X	Y
1	R	6002859.92	499326.19				
2	R	6002659.35	499231.11				
3	R	6002686.68	499173.10				
4	R	6002722.45	499096.74				
5	R	6002845.05	498828.24				
6	R	6002855.69	498828.04				
7	R	6002864.12	498829.99				
8	R	6002871.95	498833.66				
9	R	6002899.87	498850.28				
10	R	6002949.82	498888.05				
11	R	6002982.64	498908.07				
12	R	6003009.15	498926.87				
13	R	6003020.07	498938.71				
14	R	6003026.07	498946.15				
15	R	6003030.86	498950.74				
16	R	6003047.03	498959.23				
17	R	6003064.24	498967.17				
18	R	6003081.17	498970.43				
19	R	6003090.01	498973.13				
20	R	6003101.40	498985.09				
21	R	6003106.76	499003.12				
22	R	6003113.83	499014.29				
23	R	6003129.91	499034.80				
24	R	6003135.54	499046.34				
25	R	6003137.17	499060.37				
26	R	6003133.24	499074.17				
27	R	6003120.48	499090.91				
28	R	6003101.38	499104.67				
29	R	6003050.29	499120.24				
30	R	6003057.71	499148.27				
31	R	6003037.14	499146.34				
32	R	6003020.77	499151.67				
33	R	6002998.04	499165.55				
34	R	6002984.40	499181.32				
35	R	6002947.71	499230.21				

Žemės sklypo centro koordinatės		Darbo LitPOS laikas			
Koordinačių sistema	Koordinatės X/Y	Data	2024-09-30	2024-10-14	2025-05-27
Valstybinė LKS-1994	X=6002889 Y=499084	Prisijungta	13:00	13:00	09:00
		Atsijungta	15:30	13:30	09:30

Žiniaraštį sudarė:	ERIKA PETRUŠKEVIČIŪTĖ	2M-M-2245		2025-05-27
	v. pavardė	kval. paž. nr.	parašas	data

2270285885

Dokumentą elektroniniu parašu pasirašė EGLĖ ŠENAUSKAITĖ
Data: 2026-07-21 11:55:17
Paskirtis: Žemės sklypo ribos pažymėtos kadastro žemėlapyje. Kadastro Nr. 5935/0002:493

VALSTYBĖS ĮMONĖ REGISTRŲ CENTRAS
Studentų g. 39, LT-08106 Vilnius, tel. +370 5 268 8262, el. p. info@registrucentras.lt
Duomenys kaupiami ir saugomi Juridinių asmenų registre, kodas 124110246

NEKILNOJAMOJO TURTO REGISTRO DUOMENŲ BAZĖS IŠRAŠAS

2026-07-30 15:28:38

1. Nekilnojamojo turto registre įregistruotas turtas:

Registro Nr.: **44/4046439**
Registro tipas: **Žemės sklypas**
Sudarymo data: **2026-07-17**
Druskininkų sav., Leipalingio sen., Panemunės k.

2. Nekilnojamieji daiktai:

2.1. **Žemės sklypas**
Druskininkų sav., Leipalingio sen., Panemunės k.
Unikalus daikto numeris: **4400-6780-0973**
Žemės sklypo kadastro numeris ir kadastro vietovės pavadinimas: **5935/0002:493 Ricielių k.v.**
Daikto pagrindinė naudojimo paskirtis: **Žemės ūkio**
Statusas: **Suformuotas padalijus daiktą**
Daikto istorinė kilmė: **Gautas padalijus daiktą, unikalus daikto numeris 5935-0002-0099**
Žemės sklypo plotas: **12.5516 ha**
Žemės ūkio naudmenų plotas viso: **0.3942 ha**
iš jo: pievų ir natūralių ganyklų plotas: **0.3942 ha**
Miško žemės plotas: **12.1574 ha**
Miško plotas, įregistruotas Miškų valstybės kadastre: **12.1574 ha**
Duomenų apie Miškų valstybės kadastre įregistruotą miško plotą pateikimo data: **2026-07-30**
Žemės ūkio naudmenų našumo balas: **19.7**
Matavimų tipas: **Žemės sklypas suformuotas atliekant kadastrinius matavimus**
Indeksuota miško medynų vertė: **64210 Eur**
Miško medynų vertė: **13377 Eur**
Vidutinė rinkos vertė: **71220 Eur**
Vidutinės rinkos vertės nustatymo data: **2026-07-21**
Vidutinės rinkos vertės nustatymo būdas: **Masinis vertinimas**
Kadastro duomenų nustatymo data: **2025-05-27**

3. Daikto priklausiniai iš kito registro: įrašų nėra

4. Nuosavybė:

4.1. **Nuosavybės teisė**
Savininkas.
Daiktas: **9534/125516 žemės sklypo Nr. 4400-6780-0973, aprašyto p. 2.1.**
Įregistravimo pagrindas: **2016-12-21 Paveldėjimo teisės pagal įstatymą liudijimas Nr. D2-4428**
2017-11-06 Mainų sutartis Nr. 7307
2025-11-05 Nacionalinės žemės tarnybos prie Aplinkos ministerijos Nekilnojamojo turto kadastro skyriaus vyresniojo patarėjo sprendimas Nr. 1SK-31321-(10.1 E.)
2026-07-14 Susitarimas Nr. 6535
Įrašas galioja: **Nuo 2026-07-27**

4.2. **Nuosavybės teisė**
Savininkas:
Daiktas: **9534/125516 žemės sklypo Nr. 4400-6780-0973, aprašyto p. 2.1.**
Įregistravimo pagrindas: **2016-12-21 Paveldėjimo teisės pagal įstatymą liudijimas Nr. D2-4428**
2017-11-06 Mainų sutartis Nr. 7307
2025-11-05 Nacionalinės žemės tarnybos prie Aplinkos ministerijos Nekilnojamojo turto kadastro skyriaus vyresniojo patarėjo sprendimas Nr. 1SK-31321-(10.1 E.)
2026-07-14 Susitarimas Nr. 6535
Įrašas galioja: **Nuo 2026-07-27**

4.3. **Nuosavybės teisė**
Savininkas: **GreenGold Timberlands 1, UAB, a.k. 304217043**
Daiktas: **106448/125516 žemės sklypo Nr. 4400-6780-0973, aprašyto p. 2.1.**
Įregistravimo pagrindas: **2019-08-07 Pirkimo - pardavimo sutartis Nr. TPV-7277**
2025-11-05 Nacionalinės žemės tarnybos prie Aplinkos ministerijos Nekilnojamojo turto kadastro skyriaus vyresniojo patarėjo sprendimas Nr. 1SK-31321-(10.1 E.)
2026-07-14 Susitarimas Nr. 6535
Įrašas galioja: **Nuo 2026-07-27**

5. Valstybės ir savivaldybių žemės patikėjimo teisė: įrašų nėra

6. Kitos daiktinės teisės: įrašų nėra

7. Juridiniai faktai:

7.1. **Asmeninė nuosavybė**
Daiktas: **9534/125516 žemės sklypo Nr. 4400-6780-0973, aprašyto p. 2.1., 4.1.**

Įregistravimo pagrindas: **2016-12-21 Paveldėjimo teisės pagal įstatymą liudijimas Nr. D2-4428**
2017-11-06 Mainų sutartis Nr. 7307
2026-07-14 Susitarimas Nr. 6535
Įrašas galioja: **Nuo 2026-07-27**

7.2. **Asmeninė nuosavybė**
Daiktas: **9534/125516 žemės sklypo Nr. 4400-6780-0973, aprašyto p. 2.1., 4.2.**
Įregistravimo pagrindas: **2016-12-21 Paveldėjimo teisės pagal įstatymą liudijimas Nr. D2-4428**
2017-11-06 Mainų sutartis Nr. 7307
2026-07-14 Susitarimas Nr. 6535
Įrašas galioja: **Nuo 2026-07-27**

8. Žymos: įrašų nėra

9. Teritorijos, kuriose taikomos SŽNS, įrašytos į NTK kadastro duomenų byloje įrašytų duomenų pagrindu: įrašų nėra

10. Daikto registravimas ir kadastro žymos:

10.1. **Suformuotas naujas (daikto registravimas)**
Daiktas: **žemės sklypas Nr. 4400-6780-0973, aprašytas p. 2.1.**
Įregistravimo pagrindas: **2025-05-27 Nekilnojamojo daikto kadastro duomenų byla**
2025-11-05 Nacionalinės žemės tarnybos prie Aplinkos ministerijos Nekilnojamojo turto kadastro skyriaus vyresniojo patarėjo sprendimas Nr. 1SK-31321-(10.1 E.)
Įrašas galioja: **Nuo 2026-07-21**

10.2. **Kadastrinius matavimus atliko (kadastro žyma)**
ERIKA PETRUŠKEVIČIŪTĖ
Daiktas: **žemės sklypas Nr. 4400-6780-0973, aprašytas p. 2.1.**
Įregistravimo pagrindas: **2015-04-07 Kvalifikacijos pažymėjimas Nr. 2M-M-2245**
2025-05-27 Nekilnojamojo daikto kadastro duomenų byla
Įrašas galioja: **Nuo 2026-07-21**

11. Duomenys apie įregistruotas teritorijas, kuriose taikomos specialiosios žemės naudojimo sąlygos:

11.1. Teritorijos pavadinimas: **Elektros tinklų apsaugos zonos (III skyrius, ketvirtasis skirsnis)**
Teritorijos unikalus numeris: **100112231**
Įregistravimo pagrindas: **Lietuvos Respublikos energetikos ministerija; 2021-10-25 Įsakymas dėl Varėnos elektros tinklų teritorijų plano patvirtinimo Nr. 1-279**
Įregistravimo data: **2021-11-16**
Žemės sklypo plotas, patenkantis į Teritoriją: **1068 kv. m, nuo 2026-07-23**

11.2. Teritorijos pavadinimas: **Natūralios pievos bei ganyklos (VI skyrius, ketvirtasis skirsnis)**
Teritorijos unikalus numeris: **100539749**
Įregistravimo pagrindas: **Valstybinė saugomų teritorijų tarnyba prie Aplinkos ministerijos; 2023-10-05 VALSTYBINĖS SAUGOMŲ TERITORIJŲ TARNYBOS PRIE APLINKOS MINISTERIJOS DIREKTORIAUS ĮSAKYMAS DĖL NATŪRALIŲ PIEVŲ IR GANYKLŲ, PELKIŲ IR ŠALTINYNŲ ŽEMĖLAPIŲ PATVIRTINIMO (2023-10-05 redakcija) Nr. V-93**
Įregistravimo data: **2023-12-19**
Žemės sklypo plotas, patenkantis į Teritoriją: **3675 kv. m, nuo 2026-07-23**

11.3. Teritorijos pavadinimas: **Gamtiniai ir kompleksiniai draustiniai (V skyrius, aštuntasis skirsnis)**
Teritorijos unikalus numeris: **100631237**
Įregistravimo pagrindas: **Lietuvos Respublikos Vyriausybė; 2016-07-11 LRV 2016 m. liepos 11 d. nutarimas Nr. 740 Nr. 740**
Įregistravimo data: **2023-12-27**
Žemės sklypo plotas, patenkantis į Teritoriją: **125516 kv. m, nuo 2026-07-23**

11.4. Teritorijos pavadinimas: **Valstybiniai parkai (V skyrius, dvidešimt trečiasis skirsnis)**
Teritorijos unikalus numeris: **100635147**
Įregistravimo pagrindas: **Lietuvos Respublikos Vyriausybė; 2016-07-11 Lietuvos Respublikos Vyriausybės 2016 m. liepos 11 d. nutarimas Nr. 740 Nr. 740**
Įregistravimo data: **2023-12-27**
Žemės sklypo plotas, patenkantis į Teritoriją: **125516 kv. m, nuo 2026-07-23**

11.5. Teritorijos pavadinimas: **Kraštovaizdžio draustiniai (V skyrius, dvidešimt antrasis skirsnis)**
Teritorijos unikalus numeris: **100634689**
Įregistravimo pagrindas: **Lietuvos Respublikos Vyriausybė; 2016-07-11 LRV 2016 m. liepos 11 d. nutarimas Nr. 740 Nr. 740**
Įregistravimo data: **2023-12-27**
Žemės sklypo plotas, patenkantis į Teritoriją: **125516 kv. m, nuo 2026-07-23**

11.6. Teritorijos pavadinimas: **Paviršinių vandens telkinių apsaugos zonos (VI skyrius, septintasis skirsnis)**
Teritorijos unikalus numeris: **100858345**
Įregistravimo pagrindas: **2026-01-07 Prašymas**
Teritorijos nustatymo dokumentas: **Aplinkos apsaugos agentūra; 2025-12-23 Ministro įsakymas AV-251**
Įregistravimo data: **2026-01-08**
Žemės sklypo plotas, patenkantis į Teritoriją: **125516 kv. m, nuo 2026-07-23**

11.7. Teritorijos pavadinimas: **Potvynių grėsmės teritorijos (VI skyrius, dešimtasis skirsnis)**
Teritorijos unikalus numeris: **100768366**
Įregistravimo pagrindas: **2025-12-12 Prašymas**

Teritorijos nustatymo dokumentas: **Lietuvos Respublikos aplinkos ministerija; 2022-05-25 Ministro įsakymas D1-147**
Įregistravimo data: **2025-12-12**
Žemės sklypo plotas, patenkantis į Teritoriją: **9 kv. m, nuo 2026-07-23**

11.8. Teritorijos pavadinimas: **Potvynių grėsmės teritorijos (VI skyrius, dešimtasis skirsnis)**
Teritorijos unikalus numeris: **100764805**
Įregistravimo pagrindas: **2025-12-11 Prašymas**
Teritorijos nustatymo dokumentas: **Lietuvos Respublikos aplinkos ministerija; 2022-05-25 Ministro įsakymas D1-147**
Įregistravimo data: **2025-12-11**
Žemės sklypo plotas, patenkantis į Teritoriją: **4334 kv. m, nuo 2026-07-23**

11.9. Teritorijos pavadinimas: **Potvynių grėsmės teritorijos (VI skyrius, dešimtasis skirsnis)**
Teritorijos unikalus numeris: **100761516**
Įregistravimo pagrindas: **2025-12-10 Prašymas**
Teritorijos nustatymo dokumentas: **Lietuvos Respublikos aplinkos ministerija; 2022-05-25 Ministro įsakymas D1-147**
Įregistravimo data: **2025-12-10**
Žemės sklypo plotas, patenkantis į Teritoriją: **7718 kv. m, nuo 2026-07-23**

12. Registro pastabos ir nuorodos: įrašų nėra

13. Kita informacija: įrašų nėra

14. Informacija apie duomenų sandoriui tikslinimą: įrašų nėra

Dokumentą atspausdino JURGITA KAIRELYTĖ

ĮGALIOJIMAS

Klaipėda, du tūkstančiai dvidešimt penktųjų metų spalio mėnesio dvidešimt devinta diena.

GreenGold Timberlands 1, UAB, kodas 304217043, buveinės adresas: Kaunas, Jonavos g. 60C (toliau – Įgaliotojas), atstovaujama vadovo [redacted], Lietuvos Respublikos piliečio asmens tapatybės kortelės Nr. [redacted], [redacted] 1-02 Klaipėda (31), gyv. [redacted]

ĮGALIOJA [redacted]

vadovaujantis kompetentingų Įgaliotojo organų sprendimais (jeigu tokie sprendimai reikalingi vadovaujantis galiojančiais teisės aktais ir/ar Įgaliotojo įstatais):

atstovauti Įgaliotoją visose valstybės ir/arba savivaldybės institucijose, įmonėse ar organizacijose, dėl bet kurio Įgaliotojui nuosavybės teise priklausančio Žemės sklypo (toliau vadinama - Turtas), taip pat santykiuose su kitais trečiaisiais asmenimis, įskaitant bet neapsiribojant, Įgaliotojo vardu surašyti, pasirašyti bei pateikti minėtoms institucijoms, įmonėms, organizacijoms ar kitiems asmenims, taip pat iš jų gauti visus ir bet kokius leidimus, sutikimus, sąlygas, paraiškas, prašymus, pažymėjimus, pažymas, patvirtinimus, paaiškinimus, suderinimus ar bet kokius kitus dokumentus, įskaitant miškotvarkos projektus bei leidimus miško kirtimui, taip pat atlikti visus kitus atitinkamus veiksmus, susijusius su Įgaliotojui priklausančio Turto (miško) kirtimu, atkūrimu, jo tvarkymu, valymu bei priežiūra, miško išteklių naudojimu, bei miško apsauga;

atlikti visus kitus veiksmus, pasirašyti, pateikti ir gauti visus reikiamus dokumentus bei pažymėjimus, susijusius su aukščiau nurodytų veiksmų atlikimu.

Šis įgaliojimas yra kartu ir bendrovės vadovo sprendimas atitinkamiems sandoriams sudaryti.

Įgaliojimas išduotas trejiems metams. Be teisės perįgalioti trečiuosius asmenis.

Įgaliotojo atstovui Lietuvos Respublikos Civilinio kodekso atitinkamų straipsnių turinys paaiškintas:
2.134 str. – atstovas negali sudaryti sandorių nei su pačiu savimi, nei su asmeniu, kurio atstovas jis tuo metu yra, taip pat su šiame straipsnyje nurodytais giminaičiais. Atstovas atstovaujamojo vardu negali sudaryti sandorio, kurio sudaryti neturi teisės pats atstovaujamasis;
2.135 str. – asmuo tuo pat metu negali būti abiejų sandorio šalių atstovu. Tačiau ši nuostata netaikoma vykdant prievoles, o taip pat kai abi sandorio šalys aiškiai išreiškia savo valią, kad atstovas veiktų dėl jų abiejų interesų;
2.144 str. – pasibaigus įgaliojimo terminui ar panaikinus jo įgaliojimą prieš terminą, atstovas privalo grąžinti įgaliojimą atstovaujamajam ar jo teisių perėmėjams;
2.146 str. – įgaliotojas turi teisę bet kada panaikinti įgaliojimą, o įgaliotinis – įgaliojimo atsisakyti;
2.147 str. - įgaliojimas pasibaigia: 1) pasibaigus įgaliojimo terminui; 2) įgaliotojui panaikinus įgaliojimą, 3) įgaliotiniui atsisakius įgaliojimo, 4) nustojus egzistuoti juridiniam asmeniui; 5) mirus įgaliojimą davusiam fiziniam asmeniui, pripažinus jį neveiksniu arba ribotai veiksniu ar pripažinus nežinia kur esančiu; 6) mirus fiziniam asmeniui, kuriam duotas įgaliojimas ar pripažinus jį neveiksniu arba ribotai veiksniu ar pripažinus nežinia kur esančiu;
2.148 str. – apie įgaliojimo panaikinimą įgaliotojas privalo pranešti įgaliotiniui, taip pat įgaliotojui žinomiems asmenims, su kuriais nustatant ir palaikant santykius atstovauti duotas įgaliojimas;
2.150 str. – atstovas privalo pateikti atstovaujamajam ataskaitą apie savo veiklą ir atsiskaityti atstovaujamajam už viską, ką yra gavęs vykdydamas pavedimą;
2.151 str. – atstovaujamasis turi atlyginti atstovo turėtas išlaidas, susijusias su pavedimo vykdymu.

Šį įgaliojimą perskaitė ir pasirašo veiksnus įgaliotojo atstovas pats asmeniškai notaro akivaizdoje.

Įgaliojimas sudarytas dviem egzemplioriais, kurių vienas paliekamas Klaipėdos m. 15-ame notaro biure.

.....
(vardas, pavardė, parašas)

2025 m. spalio 29 d.
Aš, Klaipėdos m. 15-ojo notaro biuro notarė Agnė Griškevičienė, įgaliojimą, kurį pasirašė GreenGold Timberlands 1, UAB, atstovas [redacted], patvirtinu.

Duomenys perduodami Įgaliojimų registrui.

Notarinio registro Nr. 9461

Notaro parašas

Klaipėdos m. 15-asis notaro biuras, Taikos pr. 52C, Klaipeda.
Tel.: 313 493; faksas: 313 495.