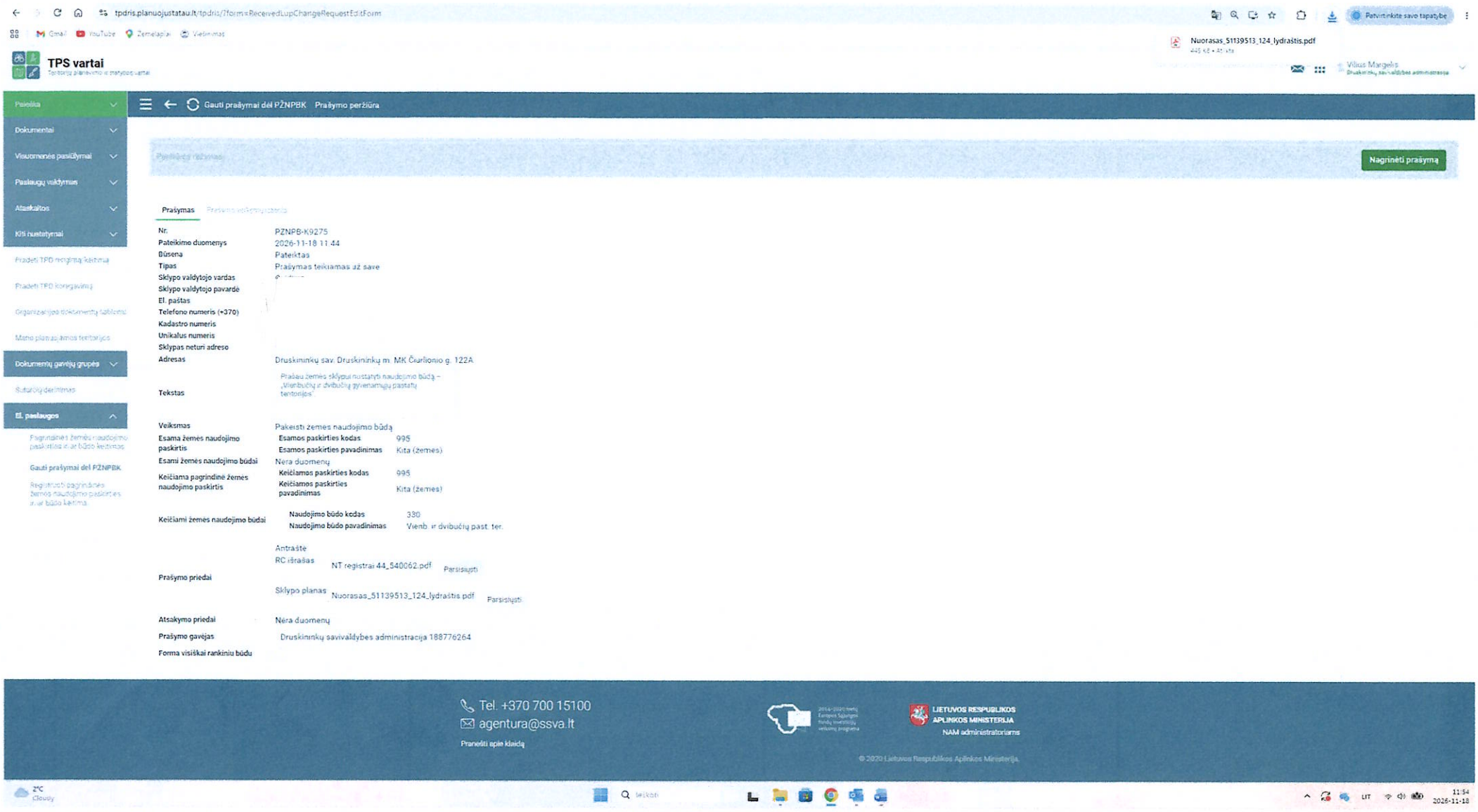
tpdris.planuojustatau.lt/tpdris/?form=ReceivedLupChangeRequestEditForm
Patvirtinkite savo tapatybę
Nuorasas_51139513_124_lydraštis.pdf
TPS vartai
Vilius Margelis
Paieška
Dokumentai
Visuomenės pasiūlymai
Paslaugų vaidymas
Ataskaitos
KIS nustatymai
Pridėti TPD registrą kėlimui
Pridėti TPD koregavimą
Organizacijos dokumentų šablonai
Mano planavimo teritorijos
Dokumentų gavėjų grupės
Sutarčių derinimas
El. paslaugos
Pagrindinės žemės naudojimo paskirties ir/ar būdo keitimas
Gauti prašymai dėl PŽNPBK
Registruoti pagrindinės žemės naudojimo paskirties ir/ar būdo keitimą
Gauti prašymai dėl PŽNPBK
Prašymo peržiūra
Nagrinėti prašymą
Prašymas
Nr.
PZNPB-K9275
Pateikimo duomenys
2026-11-18 11:44
Būsena
Pateiktas
Tipas
Prašymas teikiamas už save
Sklypo valdytojo vardas
Sklypo valdytojo pavardė
El. paštas
Telefono numeris (+370)
Kadastro numeris
Unikalus numeris
Sklypas neturi adreso
Adresas
Druskininkų sav. Druskininkų m. MK Čiurlionio g. 122A
Tekstas
Prašau žemės sklypui nustatyti naudojimo būdą – „Vienbučių ir dvibučių gyvenamųjų pastatų teritorijos“
Veiksmas
Pakeisti žemės naudojimo būdą
Esama žemės naudojimo paskirtis
Esamos paskirties kodas 995
Esamos paskirties pavadinimas Kita (žemės)
Esami žemės naudojimo būdai
Nėra duomenų
Keičiama pagrindinė žemės naudojimo paskirtis
Keičiamos paskirties kodas 995
Keičiamos paskirties pavadinimas Kita (žemės)
Keičiami žemės naudojimo būdai
Naudojimo būdo kodas 330
Naudojimo būdo pavadinimas Vienb. ir dvibučių past. ter.
Prašymo priedai
Antraštė
RC išrašas
NT registrai 44_540062.pdf
Parsisiųsti
Sklypo planas
Nuorasas_51139513_124_lydraštis.pdf
Parsisiųsti
Atsakymo priedai
Nėra duomenų
Prašymo gavėjas
Druskininkų savivaldybės administracija 188776264
Forma visiškai rankiniu būdu
Tel. +370 700 15100
agentura@ssva.lt
Pranešti apie klaidą
LIETUVOS RESPUBLIKOS APLINKOS MINISTERIJA
NAM administratoriams
© 2020 Lietuvos Respublikos Aplinkos Ministerija
11:54
2026-11-18

VALSTYBĖS ĮMONĖ REGISTRŲ CENTRAS
Studentų g. 39, 08106 Vilnius, www.registrucentras.lt,
el. pristatymo dėžutės adresas 124110246.
Duomenys kaupiami ir saugomi Juridinių asmenų registre, kodas 124110246.

NEKILNOJAMOJO TURTO REGISTRO DUOMENŲ BAZĖS IŠRAŠAS

2026-11-17 11:23:30

1. Nekilnojamojo turto registre įregistruotas turtas:

Registro Nr.: **44/540062**
Registro tipas: **Žemės sklypas**
Sudarymo data: **2006-02-11**
Adresas: **Druskininkai, M. K. Čiurlionio g. 122A**

2. Nekilnojamieji daiktai:

2.1. **Žemės sklypas**
Unikalus daikto numeris: **4400-0793-6769**
Žemės sklypo kadastro numeris ir kadastro vietovės pavadinimas: **1501/0008:346 Druskininkų m.k.v.**
Daikto pagrindinė naudojimo paskirtis: **Kita**
Žemės sklypo plotas: **0.4000 ha**
Kitos žemės plotas: **0.4000 ha**
Žemės ūkio naudmenų našumo balas: **40.0**
Matavimų tipas: **Žemės sklypas suformuotas atliekant kadastrinius matavimus**
Vidutinė rinkos vertė: **66000 Eur**
Vidutinės rinkos vertės nustatymo data: **2018-06-06**
Vidutinės rinkos vertės nustatymo būdas: **Masinis vertinimas**
Kadastro duomenų nustatymo data: **2005-09-28**

3. Daikto priklausiniai iš kito registro: įrašų nėra

4. Nuosavybė:

4.1. **Nuosavybės teisė**
Savininkas:
Daiktas: **žemės sklypas Nr. 4400-0793-6769, aprašytas p. 2.1.**
Įregistravimo pagrindas: **2018-11-14 Pirkimo - pardavimo sutartis Nr. 6640**
Įrašas galioja: **Nuo 2018-11-26**

5. Valstybės ir savivaldybių žemės patikėjimo teisė: įrašų nėra

6. Kitos daiktinės teisės: įrašų nėra

7. Juridiniai faktai:

7.1. **Asmeninė nuosavybė**
Daiktas: **žemės sklypas Nr. 4400-0793-6769, aprašytas p. 2.1.**
Įregistravimo pagrindas: **2018-11-14 Pirkimo - pardavimo sutartis Nr. 6640**
Įrašas galioja: **Nuo 2018-11-26**

8. Žymos: įrašų nėra

9. Teritorijos, kuriose taikomos SŽNS, įrašytos į NTK kadastro duomenų byloje įrašytų duomenų pagrindu: įrašų nėra

10. Daikto registravimas ir kadastro žymos: įrašų nėra

11. Duomenys apie įregistruotas teritorijas, kuriose taikomos specialiosios žemės naudojimo sąlygos: įrašų nėra

12. Registro pastabos ir nuorodos: įrašų nėra

13. Kita informacija: įrašų nėra

14. Informacija apie duomenų sandoriui tikslinimą: įrašų nėra

Dokumentą atspausdino

Žemės sklypo išdėstymo schema

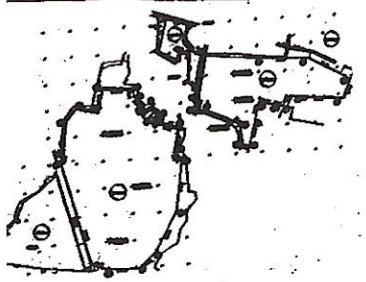

ŽEMĖS SKLYPO PLANAS M 1:1000

Sklypo plotas 4000 m²

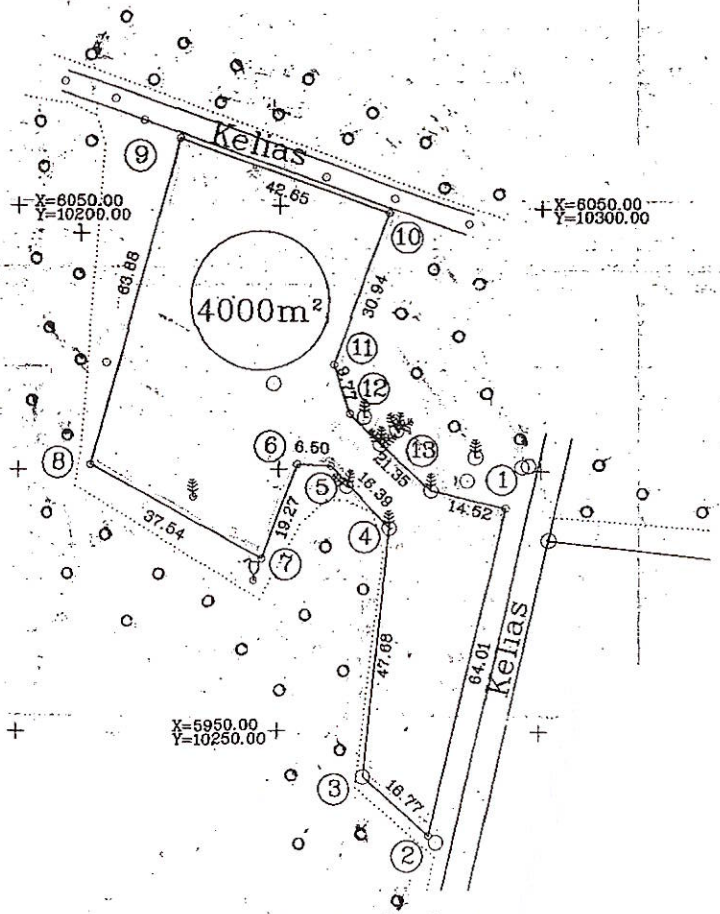

Kadastro:	vietovė	DRUSKININKŲ								blokas		sklypas	
Žemės sklypo kadastro Nr.		1	5	0	1	0	0	0	8	0	3	4	6

Gatvė, namo Nr.	M.K ČIURLIONIO G-VĖ Nr.
Kaimas (miestelis)	
Seniūnija	
Miestas (rajonas)	DRUSKININKAI
Apskritis	ALYTAUS

Gretimybė	Gretimo žemės sklypo kadastro Nr.	Pastabos
1-2 (9-10)	-	KELIAS
2-4-7-8-9	-	DRUSKININKŲ MIŠKŲ ŪKĖDIJA
10-12-13-1	-	DRUSKININKŲ MIŠKŲ ŪKĖDIJA
-		

Naudojamas plotas							
Privati				Valstybinė			
atskirai		bendrai		atskirai		bendrai	
ind.	m²	ind.	m²	ind.	m²	ind.	m²
	4000						

Su paženklintomis vietovje žemės sklypo ribomis, aprašytomis 2005 m. .....mėn.....d.
žemės [illegible] ploto sutinku :

(vardas, pavardė) (parašas) (data)

ALYTAUS.....apskrities viršininko administracijos žemės tvarkymo departamento
DRUSKININKŲ miesto (rajono) žemėtvarkos skyrius

Patikrino: vyr. specialistas V.BALČIENĖ
Suderino: skyriaus vedėjas V.BALČIUS
(pareigos) (vardas pavardė) (parašas) (data)

ALYTAUS APSKRITIES VIRŠININKO ADMINISTRACIJOS ŽEMĖTVARKOS DEPARTAMENTO DRUSKININKŲ ŽEMĖTVARKOS SKYRIUS LIETUVOS RESPUBLIKA

SUDERINTA
Druskininkų savivaldybės administracijos
Architektūros ir urbanistikos skyriaus vedėjas
vyriausiasis architektas

VILNIUS MARKSIZMO
2005 m.

ALGIMANTO JANULEVIČIAUS ĮMONĖ

LICENCIJOS Nr. ŽP-66 išduota 2005m. vasario 24 d.

Pareigos	Parašas	Vardas, pavardė	Data
D. vadovas		A.JANULEVIČIUS	2005.09.28

LIETUVOS RESPUBLIKA Algimanto Janulevičiaus įmonė

Žemės naudmenų skaplikacija (ha)											
žemės ūkio naudmenos				miškai	keliai	užstatyta teritorija	vandenys	kita žemė			nenaudojama žemė
iš viso	arimas	sodai	pievos					šeldiniai	pelkės	paežeisti	
-	-	-	-	-	-	-	-	-	-	-	-

Kopija tikra

ŽEMĖS SKLYPO PLANAS M 1:1000

Sklyo plotas 4000 m²

Žemės sklypo kadastro Nr. 1501008080

KOORDINAČIŲ ŽINIARAŠTIS

dinačių sistema DRUSKININKŲ

ko Nr.	Kodas	X	Y	Taško Nr.	Kodas	X	Y
1	R	5992.76	10293.27				
2	R	5930.30	10279.27				
3	R	5941.35	10266.65				
4	R	5988.81	10271.24				
5	R	6000.68	10259.91				
6	R	6000.96	10253.42				
7	R	5982.87	10246.78				
8	R	6001.03	10213.92				
9	R	6062.68	10230.66				
10	R	6048.89	10271.02				
11	R	6019.85	10260.35				
12	R	6010.60	10263.49				
13	R	5996.07	10279.13				

GIS grupės tašnero aplinkos
Eglė vardas pavardė parašas
2005 m. 09 mėn. 28 d.

SKLYPO CENTRO KOORDINATĖS

Koordinačių sistema	Koordinatės X/Y	Planšeto nomenklatūra	
Sistema, kurioje vykdyti matavimai	X =6020 Y=10250	20-A-1 -	
Valstybinė LKS-1994	X =5985691 Y= 501122	58/17	
Žiniaraštį sudarė	A.Janulevičius v. pavardė	parašas	2005 09 28 data

iš Lietuvos Administracinių teisių pažeidimų kodekso :

snis. Pastovių žemėnaudos riboženklių sunaikinimas arba gadinimas užtraukia baudą viejų šimtų penkiasdešimties iki penkių šimtų litų .

snis. Geodezinio pažymio punkto bei markšeiderystės ženklų sunaikinimas arba gadinimas – užtraukia baudą enkių šimtų iki vieno tūkstančio litų.

KOPIJA TIKRA

ĮSITERPĘ ŽEMĖS NAUDOTOJAI

Indeksas	Žemės naudotojai	Plotas m²

DUOMENYS APIE ŽEMĖS NAUDOJIMO APRIBOJIMUS

Eil. Nr.	Kodas	Apribojimo sk. Nr.	Apribojimai	Žemės plotas,ha	Apribojimo plano Nr.
1	16	XVI	Kurortų apsaugos zonos	0.4000	

SERVITUTAS

Eil. Nr.	Kodas	Servituto rūšis	Plotas m²
1	-	-	-

Dokumentą elektroniniu spaudu patvirtino VI Registru centras
Data: 2026-11-12 16:52:50