

2025-01-05 Nr. 13-91 (3.21.)

(Prašymą pateikiančio asmens atstovo vardas, pavardė didžiosiomis raidėmis)

(adresas)

(duomenys ryšiui palaikyti)

(atstovaujamo asmens vardas, pavardė didžiosiomis raidėmis)

(adresas)

(duomenys ryšiui palaikyti)

Druskininkų savivaldybės merui

**PRAŠYMAS
DĖL PAGRINDINĖS ŽEMĖS NAUDOJIMO PASKIRTIES IR BŪDO PAKEITIMO**

2025-01-29

(data)

Druskininkai

Prašome pakeisti pagrindinę žemės naudojimo paskirtį ir (ar) būdą pagal Druskininkų savivaldybės teritorijos bendrojo plano keitimą, patvirtiną Druskininkų savivaldybės tarybos 2020-04-24 sprendimu Nr. T1-57 „Dėl Druskininkų savivaldybės teritorijos bendrojo plano keitimo patvirtinimo“:

Žemės sklypo adresas ir kadastrinis numeris ir plotas:	Gailiūnų k., Leipalingio sen., Druskininkų sav. kadastrinis Nr. 5935/0006:0358 0,5830 ha
Esama žemės naudojimo paskirtis ir (ar) būdas:	žemės ūkio, naudojimo būdas – kiti žemės ūkio paskirties žemės sklypai
Pageidaujama žemės naudojimo paskirtis ir (ar) būdas:	kitą, naudojimo būdas – vienbučių ir dvibučių gyvenamųjų pastatų teritorijos

PRIDEDAMA:



- ✓ Nekilnojamojo turto registro išrašo (pažymėjimo) kopija;
- ✓ Žemės sklypo plano kopija;
- ✓ Pageidaujamos teritorijos su bendrojo plano sprendinių duomenimis schema;
- ✓ Įgaliojimo kopija.

Atsakymą pageidaučiau gauti

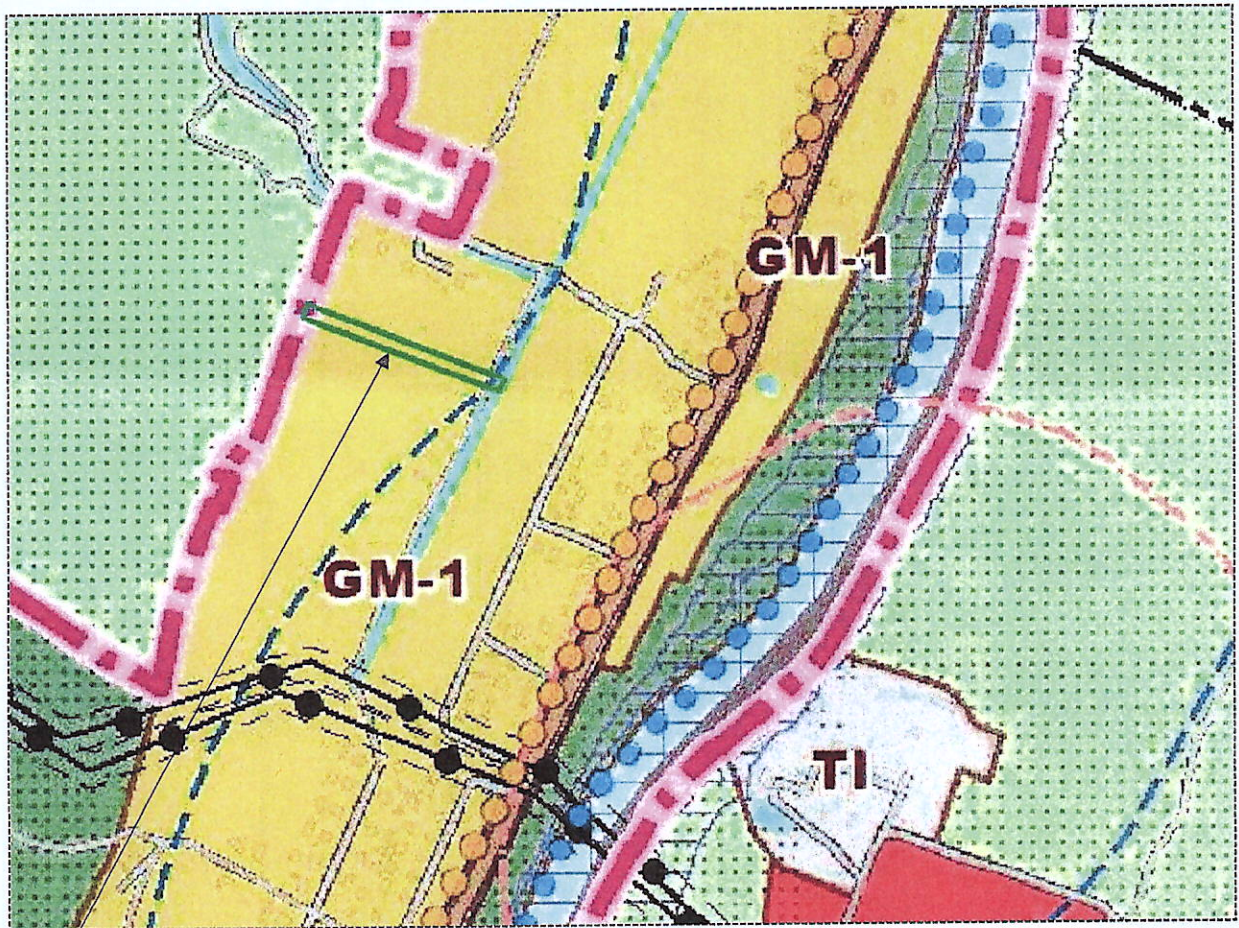
el. paštu


(parašas)

(vardas, pavardė)

 <p>N 5983734</p>		<p>DRUSKININKŲ SAVIVALDYBĖS TERITORIJOS BENDROJO PLANO KEITIMAS</p> <hr/> <p>SPRENDINIŲ KONKRETIZAVIMAS PAGRINDINIS BRĖŽINYS</p> <p>M 1:20 000</p>
--	---	---

IŠTRAUKA



 - Žemės sklypo kad. Nr. 5935/0006:358 dislokacijos vieta

NEKILNOJAMOJO TURTO REGISTRO DUOMENŲ BAZĖS IŠRAŠAS
2025-01-28 16:13:22

1. Nekilnojamojo turto registre įregistruotas turtas:

Registro Nr.: 44/404729
Registro tipas: Žemės sklypas
Sudarymo data: 2005-05-17
Druskininkų sav., Leipalingio sen., Gailiūnų k.

2. Nekilnojamieji daiktai:

2.1. Žemės sklypas
Druskininkų sav., Leipalingio sen., Gailiūnų k.
Unikalus daikto numeris: 4400-0595-9242
Žemės sklypo kadastro numeris ir kadastro vietovės
pavadinimas: 5935/0006:358 Ricielių k.v.
Daikto pagrindinė naudojimo paskirtis: Žemės ūkio
Žemės sklypo naudojimo būdas: Kiti žemės ūkio paskirties žemės sklypai
Žemės sklypo plotas: 0.5830 ha
Žemės ūkio naudmenų plotas viso: 0.5626 ha
iš jo: ariamos žemės plotas: 0.5626 ha
Kelių plotas: 0.0100 ha
Vandens telkinių plotas: 0.0104 ha
Nusausintos žemės plotas: 0.5830 ha
Žemės ūkio naudmenų našumo balas: 32.0
Matavimų tipas: Žemės sklypas suformuotas atliekant kadastrinius matavimus
Vidutinė rinkos vertė: 2270 Eur
Vidutinės rinkos vertės nustatymo data: 2018-08-13
Vidutinės rinkos vertės nustatymo būdas: Masinis vertinimas
Kadastro duomenų nustatymo data: 2018-01-30

3. Daikto priklausiniai iš kito registro: įrašų nėra

4. Nuosavybė:

4.1. Nuosavybės teisė
Savininkas: , gim.
Daiktas: 1/3 žemės sklypo Nr. 4400-0595-9242, aprašyto p. 2.1.
Įregistravimo pagrindas: 2018-10-08 Paveldėjimo teisės pagal testamentą liudijimas Nr. D2-4389
Įrašas galioja: Nuo 2018-10-19

4.2. Nuosavybės teisė
Savininkas: , gim.
Daiktas: 1/6 žemės sklypo Nr. 4400-0595-9242, aprašyto p. 2.1.
Įregistravimo pagrindas: 2012-05-16 Paveldėjimo teisės pagal įstatymą liudijimas Nr. D2-1245
2018-07-27 Nacionalinės žemės tarnybos teritorinio skyriaus vedėjo sprendimas Nr. 50SK-325-(14.50.98)
Įrašas galioja: Nuo 2018-08-17

4.3. Nuosavybės teisė
Savininkas: , gim.
Daiktas: 1/6 žemės sklypo Nr. 4400-0595-9242, aprašyto p. 2.1.
Įregistravimo pagrindas: 2012-05-16 Paveldėjimo teisės pagal įstatymą liudijimas Nr. D2-1245
2018-07-27 Nacionalinės žemės tarnybos teritorinio skyriaus vedėjo sprendimas Nr. 50SK-325-(14.50.98)
Įrašas galioja: Nuo 2018-08-17

4.4. Nuosavybės teisė
Savininkas: , gim.
Daiktas: 1/3 žemės sklypo Nr. 4400-0595-9242, aprašyto p. 2.1.
Įregistravimo pagrindas: 2012-05-16 Paveldėjimo teisės pagal įstatymą liudijimas Nr. D2-1245
2018-07-27 Nacionalinės žemės tarnybos teritorinio skyriaus vedėjo sprendimas Nr. 50SK-325-(14.50.98)
Įrašas galioja: Nuo 2018-08-17

5. Valstybės ir savivaldybių žemės patikėjimo teisė: įrašų nėra

6. Kitos daiktinės teisės:

6.1. Kelio servitutas - teisė važiuoti transporto priemonėmis, naudotis pėsčiųjų taku, varyti galvijus (tarnaujantis)
Daiktas: žemės sklypas Nr. 4400-0595-9242, aprašytas p. 2.1.
Įregistravimo pagrindas: 2005-02-21 Apskritis viršinininko sprendimas Nr. 15-2465
2018-07-27 Nacionalinės žemės tarnybos teritorinio skyriaus vedėjo sprendimas Nr. 50SK-325-(14.50.98)
Plotas: 0.01 ha
Įrašas galioja: Nuo 2018-08-17

6.2. Kelio servitutas - teisė važiuoti transporto priemonėmis, naudotis pėsčiųjų taku, varyti galvijus (viešpataujantis)
Daiktas: žemės sklypas Nr. 4400-0595-9242, aprašytas p. 2.1.
Įregistravimo pagrindas: 2005-02-21 Apskritis viršinininko sprendimas Nr. 15-2465
2018-07-27 Nacionalinės žemės tarnybos teritorinio skyriaus vedėjo sprendimas Nr. 50SK-325-(14.50.98)
Įrašas galioja: Nuo 2018-08-17

7. Juridiniai faktai:

- 7.1. **Asmeninė nuosavybė**
Daiktas: 1/3 žemės sklypo Nr. 4400-0595-9242, aprašyto p. 2.1., 4.1.
Įregistravimo pagrindas: 2018-10-08 Paveldėjimo teisės pagal testamentą liudijimas Nr. D2-4389
Įrašas galioja: Nuo 2018-10-19
- 7.2. **Asmeninė nuosavybė**
Daiktas: 1/3 žemės sklypo Nr. 4400-0595-9242, aprašyto p. 2.1., 4.4.
Įregistravimo pagrindas: 2012-05-16 Paveldėjimo teisės pagal įstatymą liudijimas Nr. D2-1245
Įrašas galioja: Nuo 2012-06-01
- 7.3. **Asmeninė nuosavybė**
Daiktas: 1/6 žemės sklypo Nr. 4400-0595-9242, aprašyto p. 2.1., 4.3.
Įregistravimo pagrindas: 2012-05-16 Paveldėjimo teisės pagal įstatymą liudijimas Nr. D2-1245
Įrašas galioja: Nuo 2012-06-01
- 7.4. **Asmeninė nuosavybė**
Daiktas: 1/6 žemės sklypo Nr. 4400-0595-9242, aprašyto p. 2.1., 4.2.
Įregistravimo pagrindas: 2012-05-16 Paveldėjimo teisės pagal įstatymą liudijimas Nr. D2-1245
Įrašas galioja: Nuo 2012-06-01

8. Žymos:

- 8.1. **Teritorija, kurioje taikomos SŽNS, neįregistruota Nekilnojamojo turto registre: paviršinių vandens telkinių pakrantės apsaugos juostos (VI skyrius, aštuntasis skirsnis)**
Daiktas: žemės sklypas Nr. 4400-0595-9242, aprašytas p. 2.1.
Įregistravimo pagrindas: 2019-06-06 Lietuvos Respublikos specialiųjų žemės naudojimo sąlygų įstatymas Nr. XIII-2166
2019-12-19 Lietuvos Respublikos žemės ūkio ministro įsakymas Nr. 3D-711
Plotas: 0.0019 ha
Įrašas galioja: Nuo 2023-01-01
- 8.2. **Teritorija, kurioje taikomos SŽNS, neįregistruota Nekilnojamojo turto registre: paviršinių vandens telkinių apsaugos zonos (VI skyrius, septintasis skirsnis)**
Daiktas: žemės sklypas Nr. 4400-0595-9242, aprašytas p. 2.1.
Įregistravimo pagrindas: 2019-06-06 Lietuvos Respublikos specialiųjų žemės naudojimo sąlygų įstatymas Nr. XIII-2166
2019-12-19 Lietuvos Respublikos žemės ūkio ministro įsakymas Nr. 3D-711
Plotas: 0.016 ha
Įrašas galioja: Nuo 2023-01-01
- 8.3. **Teritorija, kurioje taikomos SŽNS, neįregistruota Nekilnojamojo turto registre: melioruotos žemės ir melioracijos statinių apsaugos zonos (VI skyrius, antrasis skirsnis)**
Daiktas: žemės sklypas Nr. 4400-0595-9242, aprašytas p. 2.1.
Įregistravimo pagrindas: 2019-06-06 Lietuvos Respublikos specialiųjų žemės naudojimo sąlygų įstatymas Nr. XIII-2166
2019-12-19 Lietuvos Respublikos žemės ūkio ministro įsakymas Nr. 3D-711
Plotas: 0.583 ha
Įrašas galioja: Nuo 2023-01-01

9. Teritorijos, kuriose taikomos SŽNS, įrašytos į NTK kadastro duomenų byloje įrašytų duomenų pagrindu: įrašų nėra

10. Daikto registravimas ir kadastro žymos:


- 10.1. **Kadastro duomenų tikslinimas (daikto registravimas)**
Daiktas: žemės sklypas Nr. 4400-0595-9242, aprašytas p. 2.1.
Įregistravimo pagrindas: 2018-01-30 Nekilnojamojo daikto kadastro duomenų byla
2018-07-27 Nacionalinės žemės tarnybos teritorinio skyriaus vedėjo sprendimas Nr. 50SK-325-(14.50.98)
Įrašas galioja: Nuo 2018-08-13
- 10.2. **Kadastrinius matavimus atliko (kadastro žyma) DANAS RUDYS**
Daiktas: žemės sklypas Nr. 4400-0595-9242, aprašytas p. 2.1.
Įregistravimo pagrindas: 2015-03-10 Kvalifikacijos pažymėjimas Nr. 2M-M-2226
2018-01-30 Nekilnojamojo daikto kadastro duomenų byla
Įrašas galioja: Nuo 2018-08-13

11. Duomenys apie įregistruotas teritorijas, kuriose taikomos specialiosios žemės naudojimo sąlygos: įrašų nėra

12. Registro pastabos ir nuorodos: įrašų nėra

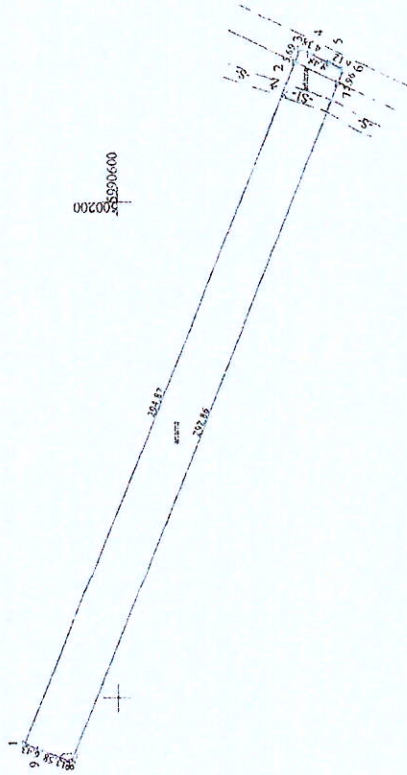
13. Kita informacija: įrašų nėra

14. Informacija apie duomenų sandoriui tikslinimą: įrašų nėra



ZĒMĒS SKLYPO PLĀVĀS M 1:2000

Sklypo plotas 5830 m²



Kadastrs	vērtība	RĪCIELĀI	sklypas
Zemes sklypa kadastra Nr.	5 9 1 3 5 1 0 6 0 3 1 5 8		

Galve noma Nr.	SKL.NR.40-2A
Kaimiņi (mestis,as)	GABUONI
Senniņija	LEPAINGIE
Miestas rajons	Druskminskā
Apstāsts	ALYVAUS

Grētimābē	Grētimā zemes sklypa kadastra Nr.	Pastābos
1-3	5935/0006 560	
3-5	5935/0006 740	
5-6	5935/0006 190	
5-8	5935/0006 633	
5-9	5935/0006 118	
9-1	5935/0006 413	

Su patēriņātais veļojā zemes sklypa rēķonā, aprāpionis 2017 m 11 mē 02 d zemes sklypa pārdātināno-pārvojno ekāz. ir nāstāts: plā. sūfāku Zemes savitriķas (sūddolāgā)

(māstā. pāvērē)

Nācionālais zemes lāpājos pāē Zemes ūdā ministriķis
Druskminskā

Pāvērē:

SUDERVIŅA

(pārģis pārdātinānā)

(Pāsuā)

(būdas n. pāvērē)

(būā)

AV (oģis reģālelvāmas turētā) antāpārdā nāstātyālas īskēlvānācē.

BRĒNCIS Nr. G 725-16877 ISSUECTA 2008-08-20

Pārģis	Pārģis	Vērtis: pāvērē	Dāā
Im savitriķā	Dānā: Rudā		2019. 01. 30.



2073994440

REPUBLIC OF LATVIA
MINISTRY OF LAND MANAGEMENT AND CONSTRUCTION



Dokumentā elektroniniu parašu pasirašė IRENA JANKU VIENĖ
Data: 2018-07-13 11:26:34
Paskirtis: Byla suderinta

Dokumentā elektroniniu parašu pasirašė ANDRIUS JUODAUGA
Data: 2018-07-11 11:57:14
Paskirtis: Byla patikrinta

ŽEMĖS SKLYPO PLANAS M 1:2000

Žemės sklypo plotas 5830 m²

Žemės sklypo kadastro numeris:

kodas	blokas	sklypas
5 9 3 5	0 0 0 6	0 3 5 8

KOORDINAČIŲ ŽINIARAŠTIS

Koordinacinė sistema: LKS-94

Taško Nr.	Kodas	X	Y	Taško Nr.	Kodas	X	Y
1	R	5990637.26	499981.44				
2	R	5990529.41	500255.88				
3	R	5990527.33	500261.18				
4	R	5990523.38	500256.29				
5	R	5990515.75	500255.59				
6	R	5990510.25	500252.91				
7	R	5990512.43	500247.36				
8	R	5990618.53	499974.39				
9	R	5990621.24	499979.17				


Koordinacinė sistema: ŽEMĖS SKLYPO CENTRO KOORDINATĖS

Valstybinė LKS-1994	Koordinatės X,Y	X=5990574	Y=500116
---------------------	-----------------	-----------	----------

Žiniarašį sudarė: DANAS RUDYS

v. pavardė	2018-01-30
kv., paž. nr.	paršas

Blaizė: iš Lietuvos Respublikos administracinių nuostatų kodekso 12 straipsnio. Naudojami žemėnaudos ribojančių samikštumais arba sugadintoms žemėms pagal nuostatas. KLV vien. ūminio keturrašio žemėlapis.



* 2 0 7 3 9 9 4 4 4 0 *

Kopija tikra

Dokumentā elektroniniu parašu pasirašė EDITA DROMANTIENĖ
Data: 2018-08-13 12:55:09
Paskirtis: Žemės sklypo ribos pažymėtos kadastro žemėlapyje.
Kadastro Nr. 5935/0006:358

ĮGALIOJIMAS

Alytaus miestas, du tūkstančiai dvidešimt ketvirtųjų metų birželio mėnesio keturioliktoji diena.

Aš, _____ (asmens kodas _____), pasas Nr. _____, išd. Alytus (52)), gyvenanti

įgalioju _____ (asmens kodas _____), gyvenantį

- valdyti, naudoti (be teisės disponuoti) man asmeninės nuosavybės teise priklausantį turta: dalis žemės sklypo, unikalus Nr. 4400-0595-9242, esančio Gailiūnų kaime, Leipalingio seniūnijoje, Druskininkų savivaldybėje, dalis žemės sklypų, unikalus Nr. 5935-0007-0172, unikalus Nr. 5935-0007-0171, unikalus Nr. 5935-0007-0163, unikalus Nr. 5935-0007-0156, unikalus Nr. 5935-0007-0089, unikalus Nr. 5935-0007-0088, unikalus Nr. 5935-0007-0087, unikalus Nr. 5935-0007-0086, esančių Miciūnų kaime, Leipalingio seniūnijoje, Druskininkų savivaldybėje, bei dalis žemės sklypo, unikalus Nr. 5935-0007-0170, esančio Snaigupės kaime, Leipalingio seniūnijoje, Druskininkų savivaldybėje,

- atstovauti man Nacionalinės žemės tarnyboje prie Aplinkos ministerijos, savivaldybėse, Valstybinėje aplinkos apsaugos inspekcijoje, Valstybinėje miškų tarnyboje prie Lietuvos Respublikos Aplinkos ministerijos ir jos teritoriniuose skyriuose, teritoriniuose miškų kontrolės padalinuose, Valstybinėje saugomų teritorijų tarnyboje prie Aplinkos ministerijos, Geologijos ir geografijos institute, valstybės registruose bei visose kitose įmonėse, įstaigose ir organizacijose visais klausimais, susijusiais su šio turto valdymu ir naudojimu, gaunant ir pateikiant visus dokumentus (pažymas, išrašus ir kt.), jų kopijas, publikatus, kvitus leidimus, sutikimus, planus, projektus, Nekilnojamojo turto kadastro duomenų bylą (-as), visus kitus dokumentus, reikalingus šio turto valdymui ir naudojimui, taip pat atliekant man nuosavybės teise priklausančio anksčiau minėto turto inventorizaciją, teisinę registraciją, vertinimą, perkainavimą, kadastrinius matavimus, kadastro duomenų tikslinimą, rengiant ir derinant teritorinio planavimo dokumentus, miškotvarkos projektą (-us), žemės sklypų padalijimo ir man nuosavybės teise priklausančių žemės sklypų dalių atidalijimo iš bendrosios dalinės nuosavybės projektą (-us), keičiant tikslinę žemės sklypų paskirtį, sudarant detaliuosius bei geodezinius planus, naudojimosi tvarkos ir servituto nustatymo projektus, atstovauti matuojant ir žymint žemės sklypo (-ų) ribas, derinant ribas su bendraturčiais ir / ar gretimų žemės sklypų savininkais, pasirašyti žemės matavimo aktuose, atstovauti mano interesams, atliekant topografines žemės sklypo (-ų) nuotraukas (planus), įregistruoti VĮ Registrų centre pasikeitusius anksčiau minėto turto kadastrinius duomenis, įskaitant, bet neapsiribojant nuosavybės teisės apie įregistravimo pagrindo pakeitimą bei panaikinti teisių į šį turtą apribojimus ir suvaržymus, gauti išrašus, Nekilnojamojo turto kadastro ir registro bylą (-as), žemės sklypo (-ų) detaliuosius bei geodezinius planus bei tvarkant visus kitus reikalus, susijusius su man nuosavybės teise priklausančiu anksčiau minėtu turtu,

- atstovauti man notarų biure, užsakant ir gaunant duomenų patikslinimus anksčiau minėtų žemės sklypų padalijimo ir atidalijimo iš bendrosios dalinės nuosavybės, naudojimosi tvarkos nustatymo ar servituto nustatymo sutartims, sudaryti mano vardu padalijimo ir atidalijimo iš bendrosios dalinės nuosavybės, naudojimosi tvarkos nustatymo ar servituto nustatymo sutartis, jas pasirašyti, savo nuožiūra keisti, pildyti, panaikinti šių sutarčių, sąlygas ar jas nutraukti, mano vardu sudaryti bei pasirašyti susitarimus dėl minėtų sutarčių sąlygų pakeitimo, papildymo, panaikinimo ar jų nutraukimo, įregistruoti šias sutartis ir susitarimus dėl šių sutarčių sąlygų pakeitimo, papildymo ar nutraukimo Valstybės įmonėje Registrų centre, esant servituto atlygintinumui, gauti pinigus pinigų pervedimu į jo nurodytą mano vardu atidarytą banko sąskaitą,

- atstovauti man Nacionalinės žemės tarnyboje prie Aplinkos ministerijos, kitose žemėtvarką ir su ja susijusias funkcijas vykdančiose institucijose ir/ar įstaigose, savivaldybėse, Valstybinėje aplinkos apsaugos inspekcijoje, Valstybinėje miškų tarnyboje prie Lietuvos Respublikos Aplinkos ministerijos ir jos teritoriniuose skyriuose, teritoriniuose miškų kontrolės padaliniuose, Valstybinėje saugomų teritorijų tarnyboje prie Aplinkos ministerijos, visose valstybinėse ir savivaldos institucijose bei įstaigose, archyvuose bei visose kitose įstaigose, įmonėse ir organizacijose visais klausimais, susijusiais su anksčiau minėtuose žemės sklypuose esančio miško sanitariniu valymu, kirtimu bei atsodinimu pagal miškotvarkos projektą, gauti leidimus miško kirtimui, kirsti mišką, transportuoti bei parduoti medieną už įgaliotinio aptartą kainą ir sąlygas, sudaryti ir pasirašyti sutartis su medienos pirkėjais, gauti pinigus už parduotą medieną grynais pinigais ar pinigų pervedimu į jo nurodytą mano vardu atidarytą banko sąskaitą,

- atstovauti man Nacionalinėje mokėjimo agentūroje prie Žemės ūkio ministerijos ir visose kitose institucijose bei įstaigose dėl ES paramos miškui įveisti, sodinti, prižiūrėti, atkurti ir prevencinėms priemonėms įdiegti, parengti miško įveisimo, želdinimo, sodinimo, priežiūros, pažeisto miško atkūrimo projektus, pateikti paraiškas, pildyti deklaracijas, prisiimti įsipareigojimus, gauti išmokas, atstovauti man, atliekant miško sodinimo bei priežiūros darbus anksčiau minėtuose žemės sklypuos, kurių dalys man priklauso nuosavybės teise, t. y. sudaryti ir pasirašyti sutartis dėl miško sodinimo, pirkti sodmenis, prižiūrėti pasodintus medelius, gauti pažymą apie atliktus darbus iš aplinkos apsaugos agentūros, pateikti jas Nacionalinei mokėjimo agentūrai, sumokėti, gauti pinigus,

- atstovauti man visose teismo įstaigose Lietuvos Respublikos įstatymų nustatyta tvarka bet kokiose civilinėse ir administracinėse bylose su visomis teisėmis, įstatyme suteiktomis ieškovams, pareiškėjams, atsakovams, tretiesiems asmenims ir nukentėjusiesiems su teise pilnai ar dalinai atsisakyti ieškinio, skundo reikalavimų, keisti ieškinio, skundo pagrindą, sudaryti taikos sutartį, taip pat apskūsti teismo sprendimą ar nutartį apeliacine ir kasacine tvarka, gauti teismo šaukimus, nutartis, sprendimus ir kitus procesinius dokumentus, sudaryti su advokatu ar jo padėjėju atstovavimo sutartis,

- gauti ir pateikti visus dokumentus, pažymą, pažymėjimus, susipažinti su bet kuriais procesiniais dokumentais ir informacija, gauti ir pateikti informaciją, apskūsti bet kuriuos sprendimus teismui ir/ar kitai kompetentingai įstaigai,

- atstovauti man visose įmonėse, įstaigose ir organizacijose, tvarkant visus reikalus ir gaunant visus reikalingus dokumentus, susijusius su mano asmeniu,

- gauti man priklausančią korespondenciją ir visas kitas siuntas iš AB Lietuvos paštas bei iš kitų pašto bei siuntų kurjerių,

- anksčiau nurodytiems tikslams atstovauti man visose valstybės ir savivaldybės institucijose, valstybės registruose, archyvuose, notarų biuruose, teismuose bei visose kitose įstaigose, įmonėse ir organizacijose, taip pat santykiuose su bet kuriais kitais juridiniais ir fiziniiais asmenimis, vykdant anksčiau nurodytus pavedimus, mano vardu gauti ir pateikti visus šiems tikslams reikalingus dokumentus, (jų dublikatus), planus, išrašus, kvitus, leidimus, rašyti mano vardu prašymus, paraiškas, pareiškimus ir sutikimus, mano vardu pasirašyti pavedimus ir mokėjimo nurodymus, pervedant pinigus į mano sąskaitą, sudaryti visas kitas anksčiau nurodytiems tikslams įvykdyti reikalingas sutartis ir susitarimus, sumokėti reikalingus mokesčius, už mane pasirašyti ir atlikti visus kitus veiksmus, susijusius su šiais pavedimais.

Įgaliojimas išduotas dešimčiai metų.

Įgaliojimai paaiškintais Lietuvos Respublikos civilinio kodekso 2.144; 2.146; 2.147; 2.148; 2.150 ir 2.151 str. turinys, t. y.: Pasibaigus įgaliojimo terminui ar panaikinus jo galiojimą prieš terminą, atstovas privalo grąžinti įgaliojimą atstovaujamajam ar jo teisių perėmėjams.

Versti

Įgaliotojas turi teisę bet kada panaikinti įgaliojimą, o įgaliotinis – įgaliojimo atsisakyti.

Įgaliojimas pasibaigia: 1) pasibaigus įgaliojimo terminui; 2) įgaliotojui panaikinus įgaliojimą; 3) įgaliotiniui atsisakius įgaliojimo; 4) mirus įgaliojimą davusiam fiziniam asmeniui; pripažinus jį neveiksniu arba ribotai veiksniu, ar pripažinus nežinia kur esančiu; 5) mirus fiziniam asmeniui, kuriam duotas įgaliojimas; pripažintas jį neveiksniu ar ribotai veiksniu, ar pripažinus nežinia kur esančiu.

Apie įgaliojimo panaikinimą įgaliotojas privalo pranešti įgaliotiniui, taip pat įgaliotojui žinomiems asmenims, su kuriais nustatant ir palaikant santykius atstovauti duotas įgaliojimas.

Atstovas privalo pateikti atstovaujajam ataskaitą apie savo veiklą ir atsiskaityti atstovaujajam už viską, ką yra gavęs vykdydamas pavedimą.

Atstovaujamas turi atlyginti atstovo turėtas išlaidas, susijusias su pavedimo vykdymu.

Įgaliotojui paaiškintas Lietuvos Respublikos civilinio kodekso 2.134 str. 1 d.; atstovas atstovaujamojo vardu negali sudaryti sandorių nei su pačiu savimi, nei su tuo asmeniu, kurio atstovas jis tuo metu yra, taip pat su sutuoktiniu bei tėvais, vaikais ir kitais artimaisiais giminaičiais. Tokie sandoriai gali būti pripažinti negaliojančiais atstovaujamojo reikalavimu. Lietuvos Respublikos civilinio kodekso 1.81, 1.86, 1.87, 1.89, 1.90, 1.91 str. turinys įgaliotojui paaiškintas. Negalioja sandoris prieštaraujantis viešėjai tvarkai ar gerai moralei, tik dėl akių (neketinant sukurti teisinių pasekmių) sudarytas sandoris, jeigu sandoris sudarytas kitam sandoriui pridengti, savo veiksmų reikšmės negalėjimo suprasti fizinio asmens sudarytas sandoris, dėl suklydimo sudarytas sandoris, dėl apgaulės, smurto ekonominio spaudimo ar realaus grasinimo, taip pat dėl šalių atstovo piktavališko susitarimo su antrąja šalimi ar dėl susidėjusių sunkių aplinkybių sudarytas sandoris. Vykdamas įgaliojimą vadovaujasi Lietuvos Respublikos civilinio kodekso 6.756-6.765 str. nuostatomis. Atstovas privalo įvykdyti jam duotą pavedimą sąžiningai ir rūpestingai, kad įvykdymas geriausiai atitiktų įgaliotojo interesus, bei vengti savo asmeninių interesų konflikto su įgaliotojo interesais.

Įgaliotoja sutinka, kad, vadovaujantis Bendruoju duomenų apsaugos reglamentu bei Lietuvos Respublikos asmens duomenų teisinės apsaugos įstatymu, jos duomenys, reikalingi šio įgaliojimo patvirtinimui, būtų tikrinami valstybės registruose bei kaupiami ir tvarkomi Alytaus miesto 3-iajame notaro biure.

Įgaliojimas sudarytas ir pasirašytas dviem egzemplioriais, kurių vienas paliekamas Alytaus miesto 3-iajame notaro biure, o kitas atiduodamas įgaliotojai.

Įgaliojimas įgaliotojos perskaitytas, jos suprastas dėl turinio ir pasekmių ir, kaip atitinkantis jos valią ir tikruosius ketinimus, priimtas ir savarankiškai pasirašytas.

.....
vardas, pavardė ir parašas

2024 m. birželio 14 d.

Aš, Alytaus miesto 3-iojo notaro biuro *notarė Elena Jachimavičienė*, įgaliojimą, kurį pasirašė

tvirtinu.

Lietuvos Respublikos teisės aktų nustatyta tvarka ir terminais, įgaliojimo duomenys yra perduodami Įgaliojimų registru.



Notarinio registro Nr. 2329
Notaro parašas

[Handwritten signature]



Kopija tikra

Susipašalinu, heruota ir antspaudu patvirtinta.....³
.....
Notarė.....